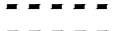


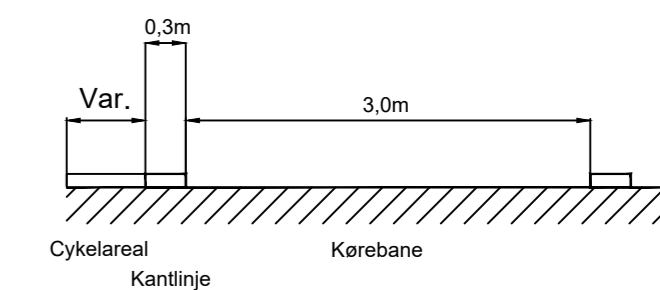




Signaturforklaring:

-  2 minus 1-vej 1,0 - 1,0 - 0,3m
-  Q42.1 Varslingslinje 5,0 - 2,5 - 0,1m
-  Tavlestander. Tavlekant placeres min. 0,5 m fra kørebane.

2 minus 1-vej, tværsnit



Note:

Tegning er udført på baggrund af offentligt tilgængeligt grundkort hentet på kortforsyningen.dk. Oversigtsforhold er opmålt via video fra bil og oversigtskort, og kan være forbundet med usikkerhed. Eksisterende tavlers placering er markeret ud fra observation på stedet og video. Placeringen er derfor forbundet med usikkerhed. Eksisterende skilte og afmærkning, som er relevant for projektet, er vist i grå farve.

FORELØBIGT TRYK - EJ TIL UDFØRELSE 26.04.2022

NÆSTVED KOMMUNE

Enø Kystvej

Skilte- og afmærkningsplan
2 minus 1-vej på Enø Kystvej, ST. 0 - ST. 220 1:1000

Proj.	RHS	Tegnet	RHS	Godk.	RHS	Dato	26.04.2022
-------	-----	--------	-----	-------	-----	------	------------

 Hougaard Trafik	Vagtelvej 7 4700 Næstved Tlf. 29 70 75 70 hougaardtrafik.dk	Tegn.nr. 370_42.010	Rev. B
--	--	-------------------------------	------------------